



Ville de
Mandelieu-La Napoule

DIRECTION GENERALE DES SERVICES TECHNIQUES


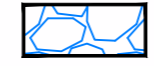
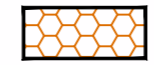



CONCESSIONS DES PLAGES NATURELLES

PLAGE DE FON MARINA PLAN PROJET Version 8

PLANCHE N° 3

Référence MLN-CONCESSION PLAGES DE FON MARINA - PROJET		Fait par : M. PETRUCCI	Echelle : 1/500
Date :	Modifications		
02/04/2022	Intégration remarques DDTM du 29/03/2022		
13/05/2022	Ajout espace démontable pour exploitation du lot suivant demande DDTM		
19/05/2022	Modification des surfaces de concession suite AOT du Pullman		

LEGENDE

-  Surface libre de plage = 720,4m²
-  Surface partie immergée = 2035,5m²
-  Surface partie émergée = 2228,3m²
-  Surface exploitée = 72m²
-  Linéaire de plage = 97,7ml
-  Périmètre de la concession = 5056,2m²

Nota : Emprise de la concession de la plage aux pieds de digue suivant plan de référence FO02027 - Planche 3 - Plage de Fon-Marina - ATELIER DE TOPOMETRIE ET METROLOGIE ATM - le 21/05/2021

